

DILIGENCIA DE NOTIFICACIÓN PERSONAL

Código: F- PTS-014

Versión: 03

Página 1 de 1

Fecha de Aprobación:
12/02/13

En San 6.1 a los 26 días del mes de marzo del año 20 13
hora 10:30 AM notifique personalmente al señor (a) Alexandro Acevedo Morales
Identificado (a) con cédula de ciudadanía No 37 727 450 expedida en Barrancabermeja
en calidad de Autorizada - ecopetrol, el contenido de
la Resolución (X), Auto (), Autorización () Número 000 11 de fecha
02/ene/2013, proferida por la Corporación Autónoma Regional de Santander CAS.

Se le advierte al notificado que contra la presente:

X Procede RECURSO DE REPOSICIÓN ante el Director General X o Coordinador de la
Regional

El cual podrá interponer dentro de los: cinco días o X diez días hábiles siguientes a la fecha
de notificación.

 NO procede RECURSO DE REPOSICIÓN

EL NOTIFICADO

Firma Alexandro Acevedo Morales

Cédula de Ciudadanía No 37.727.450

Expedida en Barrancabermeja

EL NOTIFICADOR

Nombre y Apellidos Javier Andrés Benítez Firma Javier A. Benítez

Al notificado se le hace entrega de una copia de la Resolución (X), Auto (), Autorización (),
Concepto Técnico (), Número 00017 de fecha 02/ene/2013 No de Folios A

Expediente No 1007-073-2014

Asunto concesión de aguas Superficiales

Municipio Barrancabermeja

Nota: Para los expedientes anteriores al 1 de julio de 2012, el término para interponer el
recurso de reposición es de cinco (5) días, para los expedientes de esta fecha en adelante
el término según el artículo 76 de la ley 1437 de 2011 es de diez días.

000001

**CORPORACIÓN AUTÓNOMA REGIONAL DE SANTANDER CAS
DIRECCIÓN GENERAL**

02 ENE 2015

RESOLUCIÓN DGL No.

00000011

CAS
Responsabilidad Ambiental
Compromiso de Todos

"Por la cual se otorga una concesión de agua superficial y se dictan otras disposiciones"

La Directora General de la CAS, en uso de sus facultades legales y Estatutarias y en especial las otorgadas por la Ley 99 de 1993 y

CONSIDERANDO

Que mediante formulario único nacional de solicitud de concesión de aguas superficiales radicado en esta Corporación, la empresa ECOPETROL S.A, presenta solicitud de concesión de aguas superficiales del Río Magdalena para uso industrial y doméstico en el predio Barranquita, Vereda Galán, jurisdicción del Municipio de Barrancabermeja, Santander, bloque Llanito (Campos Galán y Llanito-Gala-Cardales), para lo cual adjunta los siguientes documentos:

- Formulario Único Nacional de Solicitud de Concesión de Aguas Superficiales.
- Copia del Certificado de Existencia y Representación Legal de la empresa ECOPETROL S.A., expedida por la Cámara de Comercio de Bogotá.
- Informe solicitud concesión de agua superficial en una franja del río Magdalena-Bloque Llanito.
- Copia del manual de operación Planta de Tratamiento de Agua Potable PTAP.
- Copia del certificado de Libertad y Tradición del Lote Barranquita, con número de Matrícula 303-4781, expedida por la Oficina de Registro de Instrumentos Públicos de Barrancabermeja.
- Autorización del propietario el predio.
- Copia del Certificado de Existencia y Representación Legal de la empresa Conequios Ingenieros S.A.S, expedida por la Cámara de Comercio de Barrancabermeja.
- Análisis de resultados físico químicos y bacteriológicos del agua.
- Poder debidamente otorgado.
- Planos y cd de cálculo de la obra a realizar.

Que mediante Auto N° 0544 del 18 de Septiembre de 2014, la CAS, requiere a la empresa ECOPETROL S.A, para que cancele por concepto de servicios de Evaluación Ambiental a la solicitud de concesión de aguas superficiales del Río Magdalena, la suma de Siete millones Novecientos Treinta y Dos mil Cuatrocientos Sesenta y Cuatro Pesos (\$ 7'932.464) Mcte, cuya constancia de pago fue allegada mediante oficio radicado CAS N° 09292 del 16 de Octubre de 2014.

Que mediante Auto N° 0650 del 23 de Octubre de 2014, se inicia el trámite de la solicitud formulada por la empresa ECOPETROL S.A, el cual fue publicado en el diario Vanguardia Liberal en la edición del día 13 de Noviembre del 2014, como consta en el oficio radicado CAS N° 2931 del 01 de Diciembre de 2014.

Que por lo anterior, el Subdirector de Administración de la Oferta y de Recursos Naturales Renovables Disponibles, Educación Ambiental y Participación Ciudadana, ordena la práctica de una visita de inspección ocular al sitio de interés, de cuyo resultado se emitió el Concepto Técnico N° 0739 del 24 de Noviembre de 2014, del cual se extraen los siguientes apartes de interés:

(...) "VISITA DE INSPECCIÓN OCULAR"

La diligencia de inspección ocular se realizó en compañía de los ingenieros Jenny Liliana Téllez, Alicia Pineda, Óscar Sánchez, para llegar al sitio de interés desde el casco urbano del Municipio de Barrancabermeja se toma la vía hacia el municipio de Yondó (Antioquia) luego hacia la vereda Galán, en donde se localiza el bloque Llanito (Campos Galán y

Corporación Autónoma Regional de Santander

Carrera 12 No. 9 - 06 Téls: 724 07 62 - 723 56 68

San Gil - Santander

www.cas.gov.co



Llanito-Gala-Cardales), allí en el predio Barranquita, se localizará la captación del Río Magdalena, es de anotar que no se está realizando captación al momento de la visita.

CORRIENTE VISITADA.

DESCRIPCION FUENTE HÍDRICA

RIO MAGDALENA:

Nace en el macizo Colombiano, en el Nudo de Paramillo en el Páramo de las Papas, esta gran cuenca de Colombia forma un valle asimétrico alargado con dirección Sur-Norte, la cual tiene un área total de 257.440 Km² que equivale al 23 % de la superficie total del país, recorre 1540 Km de sur a norte bañando varios departamentos y siendo la arteria fluvial más importante del país, en el departamento de Santander tiene aproximadamente 270 Km de longitud, es aprovechado en transporte fluvial, para la pesca y en consumo industrial y humano, pasa por el costado oeste del municipio de Barrancabermeja, sirve de límite con el departamento de Antioquia.

CAUDAL BASE DE REPARTO: Para establecer los caudales base de reparto se debe partir que es complejo realizar aforos a este cuerpo de agua, por tanto para el río Magdalena se toma reportes históricos del IDEAM los cuales al desembocar en el océano Atlántico registra un caudal de 6700 metros cúbicos por segundo, y a su paso por el municipio de Barrancabermeja el caudal medio es de 2997,7 M³/seg, registrado en la estación Limnimétrica Peñas Blancas localizado en el municipio de Yondó.

APROVECHAMIENTOS:

En el área se aprovechan las aguas del río Magdalena en otras labores pero no para consumo doméstico (pesca, navegación, extracción de material de arrastre uso industrial, las empresas ECOPETROL y Termobarranca son las que utilizan sus aguas pero el caudal otorgado es insignificante ya que no alcanza el 0,01 % del caudal total.

ECOPETROL, cuenta con concesión de aguas en un caudal de 946 L/seg, equivalente a cero punto cero por ciento (0.0027 %) del caudal medio para uso en las labores de la refinería del Magdalena en el municipio de Barrancabermeja.

REQUERIMIENTOS DE CAUDAL.

La empresa ECOPETROL S.A, requiere el agua para la campaña de perforación para uso industrial y doméstico en la vereda Galán, jurisdicción del Municipio de Barrancabermeja, Santander, bloque Llanito (Campos Galán y Llanito-Gala-Cardales).

La captación se realizará mediante motobomba de 1,5 HP con medidor de flujo conectada al carro tanque mediante manguera de 3" para luego conducir las hasta las plataformas para ser empleadas durante las etapas de del proyecto, para el agua para consumo doméstico se contara con una planta de tratamiento con el fin de suministrar agua en el campamento para abastecimiento en baños, duchas inodoros, lavandería, el agua para consumo humano la adquirirán en botellones, se observó el sitio en donde se puede ubicar el carro tanque sin apreciar ninguna afectación al suelo ni a la margen de la fuente hídrica.

Se tomó coordenadas con GPS Garmin Etrex Código CAS 060, en el sitio en donde se puede ubicar el carro tanque para realizar la succión con la motobomba dando las coordenadas 1) 7° 05' 31,6" y 73° 53' 41,6" y 2) 7° 05' 33,0" y 73° 53' 45,9"

Caudales y volúmenes estimados de agua requeridos por el proyecto.

La campaña de perforación que se adelantará en el Bloque Llanito implica el posible uso de seis taladros trabajando de manera simultánea para alcanzar las metas de las actividades implícitas como obras civiles y mecánicas, necesarias para lograr la



perforación de pozos, por lo cual se requiere de una cantidad de 10 L/s de agua por un término de 5 años para consumo doméstico e industrial, así:

Uso industrial: 8,5 L/seg, que se utilizaran para las labores de perforación de los pozos exploratorios.

Uso doméstico 1,5 L/seg que esta dado para la capacidad máxima de personal que estará en los campamentos de forma permanente y temporal (...)

CONSIDERACIONES

Que la empresa ECOPETROL S.A., requiere el agua para la campaña de perforación para uso industrial y doméstico en la vereda Galán, jurisdicción del Municipio de Barrancabermeja, Santander, bloque Llanito (Campos Galán y Llanito-Gala-Cardales).

Que la captación se realizará mediante motobomba de 1,5 HP con medidor de flujo conectada al carro tanque mediante manguera de 3" para luego conducir las hasta las plataformas para ser empleadas durante las etapas de del proyecto.

Que la campaña de perforación que se adelantará en el Bloque Llanito por parte de la empresa ECOPETROL S.A., implica el posible uso de seis taladros trabajando de manera simultánea para alcanzar las metas de las actividades implícitas como obras civiles y mecánicas, necesarias para lograr la perforación de pozos, por lo cual se requiere de una cantidad de 10 L/s de agua por un término de 5 años para consumo doméstico e industrial.

Que se fijaron los avisos de solicitud de Concesión de aguas superficiales del Rio Magdalena para uso industrial y doméstico; en lugar visible de la Alcaldía Municipal de Barrancabermeja y en las oficinas de esta Autoridad Ambiental en Barrancabermeja, de acuerdo a lo establecido por el Artículo 57 del Decreto 1541 de 1978, sin que se presentara oposición alguna.

Que con fundamento en lo anterior, habiéndose surtido el trámite que para esta clase de actuaciones prevé el Decreto 1541 de 1978, teniendo en cuenta que no se presentaron oposiciones y dadas las recomendaciones del Concepto Técnico N° 0739 del 24 de Noviembre de 2014, la Corporación Autónoma Regional de Santander, considera procedente otorgar a la empresa ECOPETROL S.A., concesión de agua superficial, del rio Magdalena para uso industrial en un caudal de 8,5 L/seg, que se utilizaran para las labores de perforación de los pozos exploratorios y para uso doméstico en un caudal de 1,5 L/seg que esta dado para la capacidad máxima del personal que estará en los campamentos de forma permanente y temporal; del bloque Llanito en los Campos Galán y Llanito-Gala-Cardales de ECOPETROL S.A. en jurisdicción del Municipio de Barrancabermeja

El término de la presente concesión será de cinco (5) años, contados a partir de la ejecutoria del presente acto administrativo.

Que mediante el Artículo 1 del Decreto 2811 de 1974 se determina, que el ambiente es patrimonio común. El Estado y los particulares deben participar en su preservación y manejo, que son de utilidad pública e interés social. La preservación y manejo de los recursos naturales renovables también son de utilidad pública e interés social.

Que el artículo 52 del decreto 1594 de 1984, establece que las concesiones de agua para consumo humano y doméstico, así como las relacionadas con uso agrícola de aguas servidas, requieren autorización previa del ministerio de salud o de la entidad que este delegue.

Que de conformidad con el Artículo 37 Decreto 1541 de 1.978, establece: "El suministro de aguas para satisfacer concesiones está sujeto a la disponibilidad del recurso, por tanto, el Estado no es responsable cuando por causas naturales no pueda garantizar el




Corporación Autónoma Regional de Santander

Carrera 12 No. 9 - 06 Téls: 724 07 62 - 723 56 68

San Gil - Santander

www.cas.gov.co



caudal concedido. La procedencia cronológica en las concesiones no otorga prioridad y en caso de escasez todas serán abastecidas a prorrata o por turnos, según lo establece el Artículo 122 de este Decreto”.

Que de conformidad con el Artículo 44 ibídem “El derecho de aprovechamiento de las aguas de uso público no confiere a su titular sino la facultad de usarlas, de conformidad con el Decreto – Ley 2811 de 1.974”.

Que el Artículo 69 del Decreto 1541 de 1978, establece que, se entiende por uso industrial el empleo de aguas en procesos manufactureros o en los de transformación y en sus conexos o complementarios.

Que el Artículo 122 del Decreto 1541 de 1978, establece que en caso de producirse escasez crítica por sequías, contaminación, catástrofes naturales o perjuicios producidos por el hombre, que limiten los caudales útiles disponibles, la autoridad ambiental, podrá restringir los usos o consumos, temporalmente. A tal efecto podrá establecer turnos para el uso o distribuir porcentualmente los caudales utilizables. El presente artículo será aplicable aunque afecte derechos otorgados por concesiones o permisos.

Que el Artículo 199 del Decreto 1541 de 1978, determina que, toda obra de captación o alumbramiento de aguas deberá estar provista de aparatos de medición u otros elementos que permitan en cualquier momento conocer tanto la cantidad derivada como la consumida; los planos a que se refiere este Título deberán incluir tales aparatos o elementos.

Que el Artículo 31 Numeral 2 de la Ley 99 de 1.993, le señaló a las Corporaciones Autónomas Regionales, la función de ejercer como máxima autoridad ambiental en el área de su jurisdicción de acuerdo a las normas de carácter superior y conforme a los criterios y directrices trazadas por el Ministerio del Medio Ambiente.

Que con fundamento en el artículo 31 Numeral 9 de la Ley 99 de 1993, corresponde a la Corporación Autónoma Regional de Santander, otorgar concesiones, permisos, autorizaciones y licencias ambientales requeridas por la ley para el uso, aprovechamiento o movilización de los recursos naturales renovables o para el desarrollo de actividades que afecten o puedan afectar el medio ambiente. Otorgar permisos y concesiones para aprovechamientos forestales, concesiones para el uso de aguas superficiales y subterráneas y establecer vedas para la caza y pesca deportiva.

Que el Numeral 12 del artículo 31 de la Ley 99 de 1993, faculta a la Corporación Autónoma Regional de Santander, para ejercer las funciones de evaluación control y seguimiento ambiental de los usos del agua, el suelo, el aire y los demás recursos naturales renovables, lo cual comprenderá el vertimiento, emisión o incorporación de sustancias o residuos líquidos, sólidos y gaseosos, a las aguas en cualquiera de sus formas, al aire o a los suelos, así como los vertimientos o emisiones que puedan causar daño o poner en peligro el normal desarrollo sostenible de los recursos naturales renovables o impedir u obstaculizar su empleo para otros usos, estas funciones comprenden la expedición de las respectivas licencias ambientales, permisos, concesiones, autorizaciones y salvoconductos.

En mérito de lo expuesto,

RESUELVE

ARTÍCULO PRIMERO: Otorgar a la Empresa ECOPETROL S.A, identificada con NIT No 899999068-1 concesión de agua superficial, del rio Magdalena para uso industrial en un caudal de 8,5 L/seg, que se utilizaran para las labores de perforación de los pozos exploratorios y para uso doméstico en un caudal de 1,5 L/seg que esta dado para la capacidad máxima del personal que estará en los campamentos de forma permanente y temporal; del bloque Llanito en los Campos Galán y Llanito-Gala-Cardales de ECOPETROL S.A. en jurisdicción del Municipio de Barrancabermeja, por las razones expuestas en la parte motiva de la presente resolución.

Corporación Autónoma Regional de Santander

Carrera 12 No. 9 - 06 Téls: 724 07 62 - 723 56 68

San Gil - Santander

www.cas.gov.co



ARTÍCULO SEGUNDO: El término de la presente concesión será de cinco (5) años, contados a partir de la ejecutoria del presente acto administrativo.

ARTÍCULO TERCERO: Otorgar a la empresa ECOPETROL S.A, ocupación de cauce en la margen derecha del río Magdalena en las siguientes coordenadas:

- 1) 7° 05' 31,6" - 73° 53' 41,6"
- 2) 7° 05' 33,0" - 73° 53' 45,9"

ARTICULO CUARTO: Informar a la empresa ECOPETROL S.A., que deberá tener en cuenta que aunque se otorga la concesión de aguas para uso industrial, la Corporación Autónoma Regional de Santander, en cualquier momento podrá modificar, los caudales otorgados y las condiciones, teniendo en cuenta la Resolución DGL No 000622 de julio 22 de 2014, "Por la cual se adoptan medidas y acciones de urgencia para contrarrestar los posibles efectos del fenómeno del Niño" en la cual se dispone suspender temporalmente el trámite de solicitudes de concesiones de agua diferentes al consumo humano y uso doméstico, con el fin de prevenir la explotación y la escasez del recurso hídrico, para de esta forma poder controlar el desabastecimiento en las comunidades.

ARTÍCULO QUINTO: Requerir a la empresa ECOPETROL S.A., para que en el término de treinta (30) días hábiles contados a partir de la ejecutoria de la presente providencia, instale un instrumento para la medición del caudal captado, el cual deberá ubicarse en la cabeza de los pozos antes de cualquier válvula o derivación, y allegue a la Corporación Autónoma Regional de Santander un informe con las características técnicas de dicho equipo de medición.

Parágrafo Primero: La empresa ECOPETROL S.A, deberá presentar informes semestrales de los registros de los caudales captados (Litros/día) por el medidor instalado.

Parágrafo Segundo: Prohibir a la empresa ECOPETROL S.A., captar un caudal mayor al autorizado.

ARTÍCULO SEXTO: Requerir a la empresa ECOPETROL S.A., para que efectúe de forma periódica (semestralmente) análisis físico – químicos y bacteriológicos del agua con el fin de realizar seguimiento a la calidad de agua del acuífero. Las muestras respectivas deben tomarse en la boca del río o lo más cerca posible a él, dichos análisis deben ser realizados por un laboratorio acreditado por el IDEAM; y así mismo, alleguen a esta Autoridad Ambiental los respectivos resultados.

ARTÍCULO SEXTO: Requerir a la empresa ECOPETROL S.A, para que realice actividades de mantenimiento a los equipos y sistemas de captación, y a las diferentes unidades de almacenamiento y consumo de agua con el fin de darle un uso racional al recurso hídrico, evitando cualquier posibilidad de pérdidas y desperdicio.

ARTÍCULO SEPTIMO: Requerir a la empresa ECOPETROL S.A., para que disponga de un área de protección sanitaria, con mínimo de 2 metros de diámetro sobre el punto de captación. Dicha área deberá estar cercada o encerrada con la seguridad suficiente para impedir cualquiera de las siguientes actividades que pondrían en riesgo la fuente: Cualquier tipo de vertimiento sobre la superficie del terreno, riego, construcción, manipulación de animales y acumulación de combustibles o sustancias tóxicas.

ARTÍCULO OCTAVO: Requerir a la empresa ECOPETROL S.A., para que presente ante esta Autoridad Ambiental, en el transcurso de los primeros quince (15) días de cada año, los costos totales de operación del proyecto, en cumplimiento al acuerdo 208 de 2012 relacionado con los servicios de evaluación y seguimiento a la concesión de agua subterránea otorgada por esta Autoridad Ambiental.



ARTICULO NOVENO: La Corporación Autónoma regional de Santander, podrá realizar visitas de Seguimiento Ambiental cuando lo estime conveniente, con el fin de verificar el

Corporación Autónoma Regional de Santander

Carrera 12 No. 9 - 06 Téls: 724 07 62 - 723 56 68

San Gil - Santander

www.cas.gov.co



cumplimiento a los requerimientos realizados en el presente acto administrativo; los gastos que se generen con el fin de realizar seguimiento ambiental al presente permiso de concesión de aguas subterráneas, correrán a cargo de la empresa ECOPETROL S.A., de conformidad con lo señalado en la ley 633 de 2000, regulado por el acuerdo CAS No. 208 de 2012.

ARTÍCULO DECIMO: Requerir a la empresa ECOPETROL S.A., para que conforme al Decreto 155 de 2004, cancele a la Corporación Autónoma Regional de Santander, el valor correspondiente a la tasa por uso de recurso hídrico.

ARTÍCULO DÉCIMO PRIMERO: Requerir a la empresa ECOPETROL S.A., para que en el caso de requerir mayor caudal, realice ante esta Corporación la respectiva solicitud.

ARTÍCULO DÉCIMO SEGUNDO: Requerir a la empresa ECOPETROL S.A., para que informe de manera oportuna a la Corporación Autónoma Regional de Santander, cualquier evento que ocasione o pueda ocasionar deterioro al ambiente o a los recursos naturales renovables.

ARTÍCULO DÉCIMO TERCERO: La empresa ECOPETROL S.A., será responsable civil y penalmente de los posibles daños y perjuicios ocasionados a terceras personas, para lo cual deberá tomar las medidas necesarias de prevención y protección en la realización de las actividades en el área de influencia del permiso otorgado.

ARTÍCULO DÉCIMO CUARTO: La concesión de agua superficial autorizada, se otorga para ser utilizada específicamente en las actividades relacionadas en la presente providencia.

ARTÍCULO DÉCIMO QUINTO: Será causal de caducidad, el incumplimiento de cualquiera de las obligaciones impuestas en la presente resolución y las previstas en el artículo 62 del Decreto Ley 2811 de 1974, en concordancia con el artículo 248 de Decreto 1541 de 1978.

ARTÍCULO DÉCIMO SEXTO: Cualquier alteración que se presente como consecuencia de la ejecución del proyecto, deberá ser comunicada a la Corporación Autónoma Regional de Santander, para la correspondiente evaluación.

ARTÍCULO DÉCIMO SEPTIMO: La presente concesión podrá ser revisada por esta Autoridad Ambiental de oficio o a petición de parte, cuando se considere que han variado las circunstancias que se tuvieron en cuenta para otorgarla.

ARTÍCULO DECIMO OCTAVO: El término de la presente ocupación de cauce se podrá prorrogar siempre y cuando se presente dicha solicitud durante el último año de la vigencia de la presente ocupación.

ARTÍCULO DECIMO NOVENO: De conformidad con lo dispuesto en el artículo 71 de la Ley 99 de 1993, el encabezamiento y la parte resolutive de la presente providencia deberá ser publicada en un periódico de amplia circulación regional, dentro de los diez (10) días siguientes a la fecha de ejecutoria de la presente providencia y la constancia deberá ser allegada a la oficina de la Subdirección de Administración de la Oferta de RNR Disponibles, Educación Ambiental y Participación Ciudadana de la CAS, para anexarla al expediente No. 1007-0073-2014.

ARTÍCULO VIGESIMO: El incumplimiento de la normatividad ambiental y las obligaciones impuestas en esta providencia, le acarrearán a la empresa ECOPETROL S.A., la imposición de las sanciones legales vigentes, específicamente las consagradas en el artículo 40 de la ley 1333 de 2009.

ARTICULO VIGESIMO PRIMERO: Compulsar copia de la presente providencia al señor Procurador Judicial y Agrario de Bucaramanga, así como al Alcalde del Municipio de Barrancabermeja, para su conocimiento y demás fines pertinentes.

00000011

000004

ARTÍCULO VIGÉSIMO SEGUNDO: Por la Subdirección de Administración de la Oferta de RNR Disponibles, Educación Ambiental y Participación Ciudadana de esta Autoridad Ambiental, notifíquese personalmente el contenido de la presente providencia a la empresa ECOPETROL S.A., a través de su representante legal, allegando la respectiva constancia.

Responsabilidad Ambiental
Compromiso de Toda

De no ser posible la notificación personal, se deberá notificar conforme al procedimiento establecido en los Artículos 68 y 69 de la Ley 1437 de 2011.

ARTÍCULO VIGÉSIMO TERCERO: Contra lo dispuesto en la presente providencia procede por Sede Administrativa, ante la Directora General de la Corporación Autónoma Regional de Santander, recurso de reposición, el cual podrá interponerse dentro de los diez (10) días siguientes a la fecha de su notificación personal o por aviso.

NOTIFÍQUESE, COMUNÍQUESE, PUBLÍQUESE Y CÚMPLASE



FLOR MARIA RANGEL GUERRERO
Directora General - CAS

02 ENE 2015

Expediente No 1007-073-2014		
	NOMBRE	FIRMA
Proyectó	Abg. Diana C. Gutiérrez T.	
Revisó	Dr. Leyman F. Espinosa C.	
Vo Bo	Dr. Elkin R. Briceño L.	
Vo Bo	Dr. Laura M. Torres P.	

Corporación Autónoma Regional de Santander

Carrera 12 No. 9 - 06 Téls: 724 07 62 - 723 56 68

San Gil - Santander

www.cas.gov.co



HOLLA LAING